


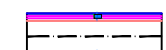



ЛЕГЕНДА:

 граница обухвата Плана





**ПОВРШИНЕ ЈАВНЕ НАМЕНЕ**

-   државна управа - Државни Дата центар (комплекс 1 и комплекс 2)
-  површина и објекти у функцији енергетске делатности
-  саобраћајнице
-  јавне зелене површине у оквиру саобраћајница

**ПОВРШИНЕ ОСТАЛЕ НАМЕНЕ**

-  комерцијалне делатности

**УСЛОВИ ЗАШТИТЕ МЕТЕОРОЛОШКЕ СТАНИЦЕ**

-  зона заштите метеоролошке станице "Крагујевац"; -пречника 300 m (према УРЕДБИ о утврђивању локација метеоролошких и хидролошких станица државних мрежа и заштитних зона у околини тих станица, као и врсте ограничења која се могу увести у заштитним зонама "Сл. гласник РС", бр. 34/2013) могућа је изградња објеката под условом да његова висина буде мах.  $\frac{1}{10}$  одстојања од метеоролошког круга ( на промер: објекат висине 5 ,0 m могуће је изградити на одстојању 50,0 m од метеоролошког круга)
-  приземна синоптичка станица "Крагујевац"
-  метеоролошки круг синоптичке станице "Крагујевац"
-  круг од 100 m у коме је ограничење (без вештачких извора топлоте или равних рефлектујућих површина као што су бетонске или асфалтне површине и паркинзи моторних возила)

Метеоролошка станица "Крагујевац" (надлежност РХМЗ), према програму метеоролошких мерења и осматрања садржи:

1. приземна синоптичка станица
2. главна климатолошка станица
3. обична климатолошка станица
4. падавинска станица
5. главна агрометеоролошка станица
6. фенолошка станица
7. обична станица за мерење зрачења


На основу члана 70, став 2. Правилника о садржини, начину и поступку израде докумената просторног и урбанистичког планирања („Службени гласник РС”, бр. 32/2019),

**ОБЕРАВА**

текстуални део и графичке прилоге

ПРЕДСЕДНИК СКУПШТИНЕ ГРАДА КРАГУЈЕВЦА	ИВИЦА МОМЧИЛОВИЋ, мастер.инж.маш.	
--	-----------------------------------	--

**ИЗМЕНА И ДОПУНА ДЕЛА  
ПЛАНА ДЕТАЉНЕ РЕГУЛАЦИЈЕ  
"ИНСТИТУТ ЗА СТРНА ЖИТА - РАДНА ЗОНА ФЕНИКС"**

	<b>ЈП "УРБАНИЗАМ" - КРАГУЈЕВАЦ</b> Ул. Краљева Петра 1 бр. 23 34000 Крагујевац www.urbanizam.co.rs тел: 034/306-600 (централна) факс: 034/335-252 e-mail: office@urbanizam.co.rs ПИБ: 101577522 Мат. бр.: 07165862
ИНВЕСТИТОР И НАРУЧИЛАЦ	Град Крагујевац, Градска управа за развој и инвестиције
НОСИЛАЦ ИЗРАДЕ	Град Крагујевац, Градска управа за развој и инвестиције
ОБРАТИВАЧ	Јавно предузеће "УРБАНИЗАМ" - Крагујевац
НАЗИВ КАРТЕ	ПЛАНИРАНА НАМЕНА ПОВРШИНА
ОДГОВОРНИ УРБАНИСТА	СОЊА ЈОВАНОВИЋ, дипл.инж.арх.
УРБАНИСТА	БЛАДИМИР РАКОВИЋ, дипл.инж.саоб. ИВИЦА ЈОВАНОВИЋ, инж.геод.
ИЗВРШНИ ДИРЕКТОР	МИРЈАНА ЋИРИЋ, дипл.инж.арх.
ВД ДИРЕКТОРА	ИВАН СТАНКОВИЋ, дипл.инж.грађ.
БРОЈ ГРАФИЧКОГ ПРИЛОГА	04
БРОЈ ЛИСТА	01
ДАТУМ	2024
РАЗМЕРА	1:2500
	